

Appelvink

Legenda

Geldige waarnemingen

- 1
- 2
- 3
- 4
- 5
- 6
- 7

Territorium = 1

perimeter

routes

BRON: Geopunt.be Meta Orthofotomozaïek
midden­schalig Vlaanderen 2017_02

NATURE - ID 89



Ecologisch advies
Inventarisatie - Monitoring - Kartering Fauna en Flora

0 200 400 600 800 m



Bonte vliegenvanger

Legenda

Geldige waarnemingen

- 1
- 2
- 3
- 4
- 5
- 6
- 7

Territoria = 3

perimeter

routes

BRON: Geopunt.be Meta Orthofotomozaïek
midden-Vlaanderen 2017_02

NATURE-ID ⁸⁹



Ecologisch advies
Inventarisatie - Monitoring - Kartering Fauna en Flora

0 200 400 600 800 m



Boomklever

Legenda

Geldige waarnemingen

- 1
- 2
- 3
- 4
- 5
- 6
- 7

Territoria = 7

perimeter

routes

BRON: Geopunt.be Meta Orthofotomozaïek
midden-Vlaanderen 2017_02

NATURE-ID ⁸⁹



Ecologisch advies
Inventarisatie - Monitoring - Kartering Fauna en Flora

0 200 400 600 800 m



Boomleeuwerik

Legenda

Geldige waarnemingen

- 1
- 2
- 3
- 4
- 5
- 6
- 7

Territoria = 6

perimeter

routes



BRON: Geopunt.be Meta Orthofotomozaïek
middenschalg Vlaanderen 2017_02

NATURE-ID ⁸⁹



Ecologisch advies
Inventarisatie - Monitoring - Kartering Fauna en Flora



Boompieper

Legenda

Geldige waarnemingen

- 1
- 2
- 3
- 4
- 5
- 6
- 7

Territoria = 20

perimeter

routes

BRON: Geopunt.be Meta Orthofotomozaïek
middenschalg Vlaanderen 2017_02

NATURE-ID ^{BY}



Ecologisch advies
Inventarisatie - Monitoring - Kartering Fauna en Flora

0 200 400 600 800 m



Buizerd

Legenda

Geldige waarnemingen

- 1
- 2
- 3
- 4
- 5
- 6
- 7

Territoria = 2

perimeter

routes

BRON: Geopunt.be Meta Orthofotomozaïek
midden-Vlaanderen 2017_02

NATURE-ID ⁸⁹



Ecologisch advies
Inventarisatie - Monitoring - Kartering Fauna en Flora

0 200 400 600 800 m



Geelgors

Legenda

Geldige waarnemingen

- 1
- 2
- 3
- 4
- 5
- 6
- 7

Territoria = 6

perimeter

routes

BRON: Geopunt.be Meta Orthofotomozaïek
middenschalg Vlaanderen 2017_02

NATURE-ID ⁸⁹



Ecologisch advies
Inventarisatie - Monitoring - Kartering Fauna en Flora

0 200 400 600 800 m



Gekraagde roodstaart

Legenda

Geldige waarnemingen

- 1
- 2
- 3
- 4
- 5
- 6
- 7

- Territoria = 9
- perimeter
- routes

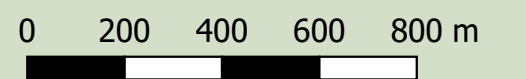


BRON: Geopunt.be Meta Orthofotomozaïek
middenschalg Vlaanderen 2017_02

NATURE-ID ⁸⁹



Ecologisch advies
Inventarisatie - Monitoring - Kartering Fauna en Flora



Gele kwikstaart

Legenda

Geldige waarnemingen

- 1
- 2
- 3
- 4
- 5
- 6
- 7

Territoria = 2

perimeter

routes

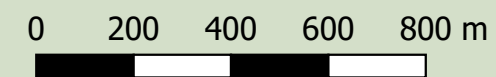


BRON: Geopunt.be Meta Orthofotomozaïek
middenschalg Vlaanderen 2017_02

NATURE-ID ⁸⁹



Ecologisch advies
Inventarisatie - Monitoring - Kartering Fauna en Flora



Grasmus

Legenda

Geldige waarnemingen

- 1
- 2
- 3
- 4
- 5
- 6
- 7

Territoria = 6

perimeter

routes

BRON: Geopunt.be Meta Orthofotomozaïek
midden-Vlaanderen 2017_02

NATURE-ID ⁸⁹



Ecologisch advies
Inventarisatie - Monitoring - Kartering Fauna en Flora

0 200 400 600 800 m



Groene specht

Legenda

Geldige waarnemingen

- 1
- 2
- 3
- 4
- 5
- 6
- 7

Territorium = 1

perimeter

routes

BRON: Geopunt.be Meta Orthofotomozaïek
midden­schalig Vlaanderen 2017_02

NATURE - ID 89



Ecologisch advies
Inventarisatie - Monitoring - Kartering Fauna en Flora

0 200 400 600 800 m



Ijsvogel

Legenda

Geldige waarnemingen

- 1
- 2
- 3
- 4
- 5
- 6
- 7

Territorium = 1

perimeter

routes

BRON: Geopunt.be Meta Orthofotomozaïek
midden-Vlaanderen 2017_02

NATURE-ID ⁸⁹



Ecologisch advies
Inventarisatie - Monitoring - Kartering Fauna en Flora

0 200 400 600 800 m



Kievit

Legenda

Geldige waarnemingen

- 1
- 2
- 3
- 4
- 5
- 6
- 7

- Territoria = 2
- perimeter
- routes

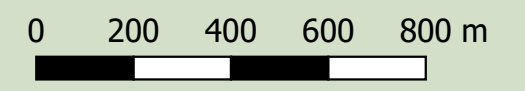


BRON: Geopunt.be Meta Orthofotomozaïek middenschalg Vlaanderen 2017_02

NATURE-ID ⁸⁹



Ecologisch advies
Inventarisatie - Monitoring - Kartering Fauna en Flora



Kneu

Legenda

Geldige waarnemingen

- 1
- 2
- 3
- 4
- 5
- 6
- 7

Territoria = 1

perimeter

routes



BRON: Geopunt.be Meta Orthofotomozaïek
middenschalg Vlaanderen 2017_02

NATURE - ID 89



Ecologisch advies
Inventarisatie - Monitoring - Kartering Fauna en Flora

0 200 400 600 800 m



Knobbelzwaan

Legenda

Geldige waarnemingen

- 1
- 2
- 3
- 4
- 5
- 6
- 7

Territorium = 1

perimeter

routes

BRON: Geopunt.be Meta Orthofotomozaïek
middenschalg Vlaanderen 2017_02

NATURE-ID ^{BY}



Ecologisch advies
Inventarisatie - Monitoring - Kartering Fauna en Flora

0 200 400 600 800 m



Koekoek

Legenda

Geldige waarnemingen

- 1
- 2
- 3
- 4
- 5
- 6
- 7

Territoria = 2

perimeter

routes

BRON: Geopunt.be Meta Orthofotomozaïek
middenschalg Vlaanderen 2017_02

NATURE - ID ⁸⁹



Ecologisch advies
Inventarisatie - Monitoring - Kartering Fauna en Flora

0 200 400 600 800 m



Krakeend

Legenda

Geldige waarnemingen

- 1
- 2
- 3
- 4
- 5
- 6
- 7

Territoria = 3

perimeter

routes

BRON: Geopunt.be Meta Orthofotomozaïek
midden-Vlaanderen 2017_02

NATURE-ID ⁸⁹



Ecologisch advies
Inventarisatie - Monitoring - Kartering Fauna en Flora

0 200 400 600 800 m



Roodborsttapuit

Legenda

Geldige waarnemingen

- 1
- 2
- 3
- 4
- 5
- 6
- 7

Territoria = 4

perimeter

routes



BRON: Geopunt.be Meta Orthofotomozaïek
midden-Vlaanderen 2017_02

NATURE-ID ⁸⁹



Ecologisch advies
Inventarisatie - Monitoring - Kartering Fauna en Flora

0 200 400 600 800 m



Veldleeuwerik

Legenda

Geldige waarnemingen

- 1
- 2
- 3
- 4
- 5
- 6
- 7

Territoria = 4

perimeter

routes

BRON: Geopunt.be Meta Orthofotomozaïek
midden-Vlaanderen 2017_02

NATURE-ID ⁸⁹



Ecologisch advies
Inventarisatie - Monitoring - Kartering Fauna en Flora

0 200 400 600 800 m



Wulp

Legenda

Geldige waarnemingen

- 1
- 2
- 3
- 4
- 5
- 6
- 7

- Territorium = 1
- perimeter
- routes

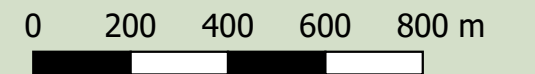


BRON: Geopunt.be Meta Orthofotomozaïek
midden­schalig Vlaanderen 2017_02

NATURE - ID 89



Ecologisch advies
Inventarisatie - Monitoring - Kartering Fauna en Flora



Zomertortel

Legenda

Geldige waarnemingen

- 1
- 2
- 3
- 4
- 5
- 6
- 7

Territorium = 1

perimeter

routes

BRON: Geopunt.be Meta Orthofotomozaïek
midden-Vlaanderen 2017_02

NATURE - ID 89



Ecologisch advies
Inventarisatie - Monitoring - Kartering Fauna en Flora

0 200 400 600 800 m



Zwarte specht

Legenda

Geldige waarnemingen

- 1
- 2
- 3
- 4
- 5
- 6
- 7

Territorium = 1

perimeter

routes

BRON: Geopunt.be Meta Orthofotomozaïek
midden­schalig Vlaanderen 2017_02

NATURE - ID 89



Ecologisch advies
Inventarisatie - Monitoring - Kartering Fauna en Flora

0 200 400 600 800 m

