

Topografische kaart  
NATIONAAL GEOGRAFISCH  
INSTITUUT 2021

Recr.dom.  
Netepark

### infoborden wandelroute

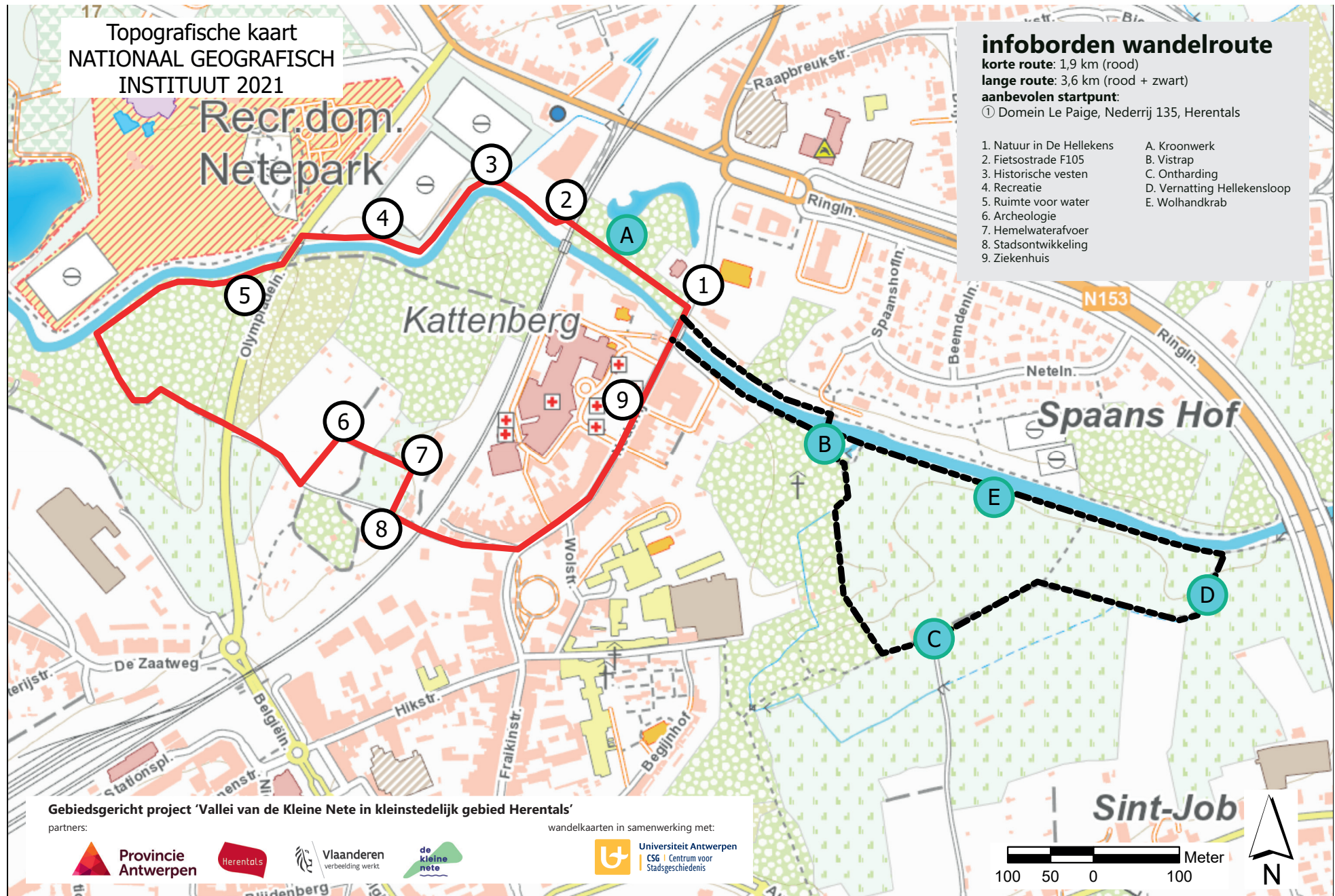
**korte route:** 1,9 km (rood)

**lange route:** 3,6 km (rood + zwart)

**aanbevolen startpunt:**

① Domein Le Paige, Nederrij 135, Herentals

- |                           |                             |
|---------------------------|-----------------------------|
| 1. Natuur in De Hellekens | A. Kroonwerk                |
| 2. Fietsostrade F105      | B. Vistrap                  |
| 3. Historische vesten     | C. Ontharding               |
| 4. Recreatie              | D. Vernatting Hellekensloop |
| 5. Ruimte voor water      | E. Wolhandkrab              |
| 6. Archeologie            |                             |
| 7. Hemelwaterafvoer       |                             |
| 8. Stadsontwikkeling      |                             |
| 9. Ziekenhuis             |                             |



Gebiedsgericht project 'Vallei van de Kleine Nete in kleinstedelijk gebied Herentals'

partners:



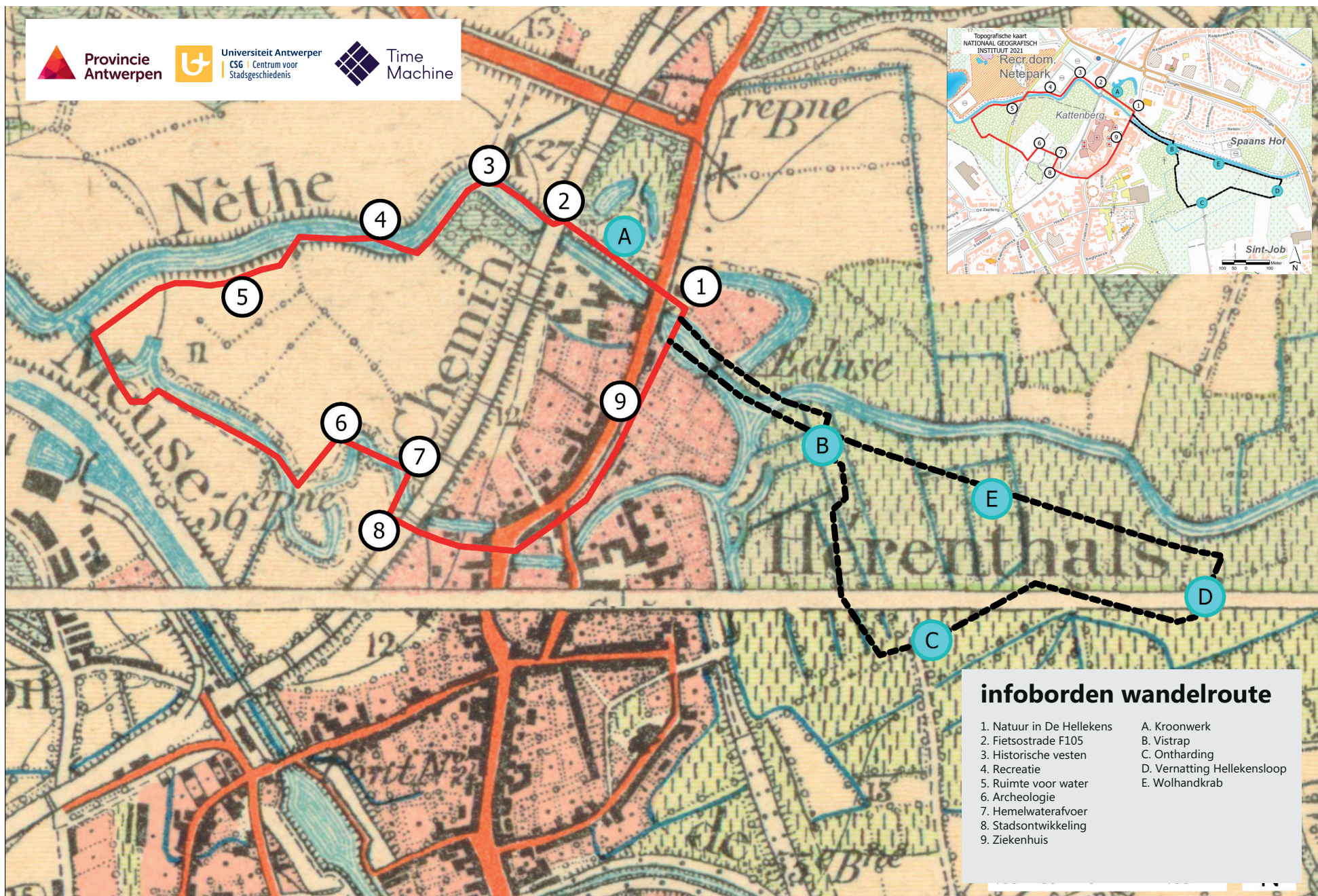
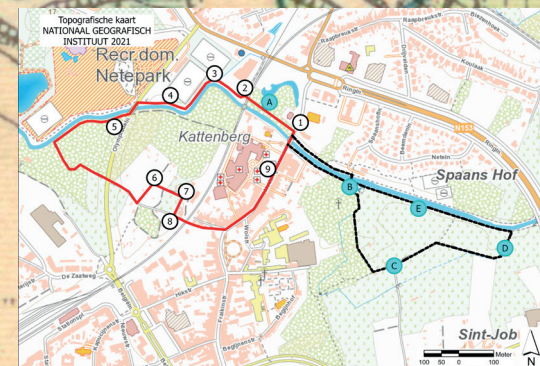
Vlaanderen  
verbeelding werkt



wandelkaarten in samenwerking met:



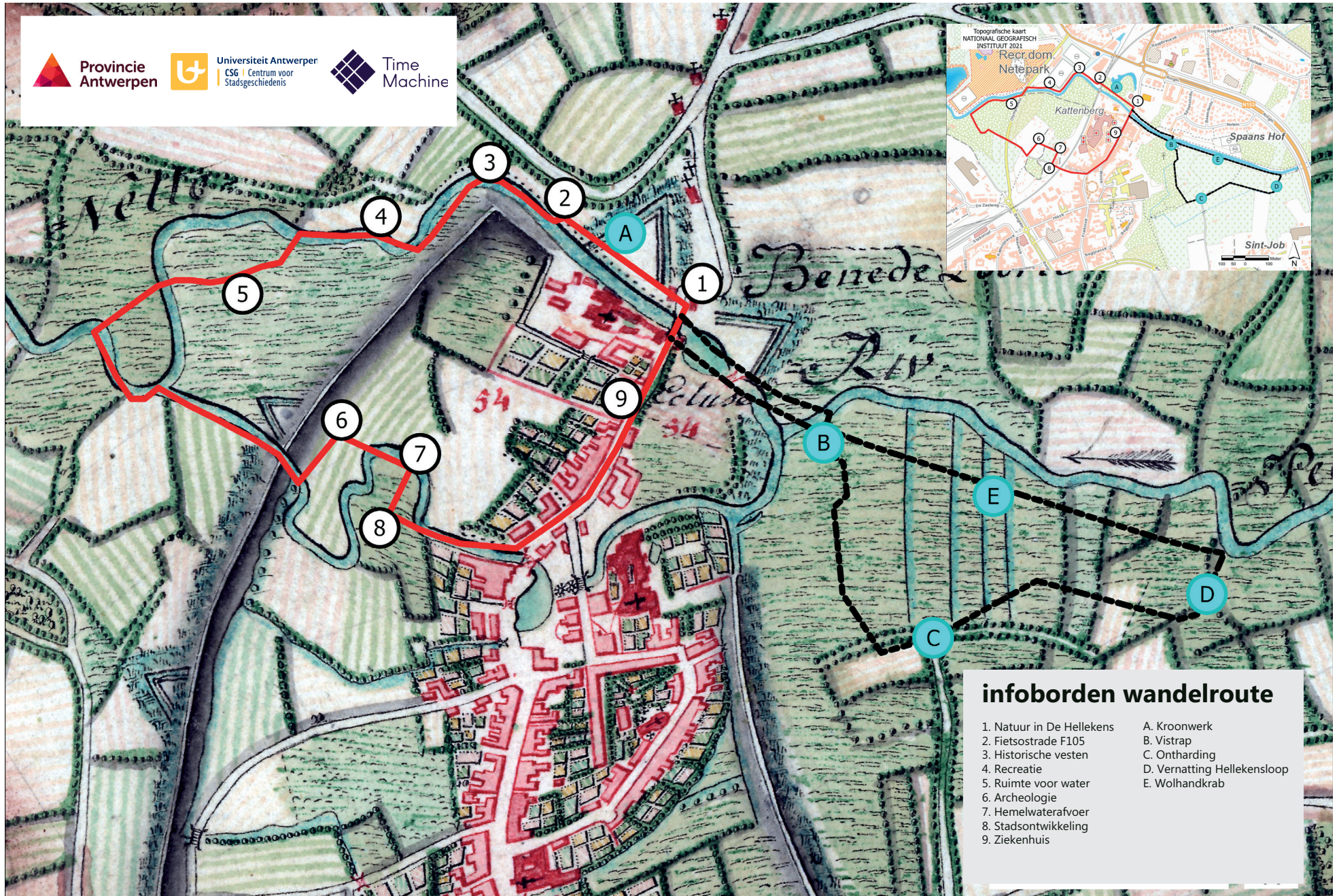
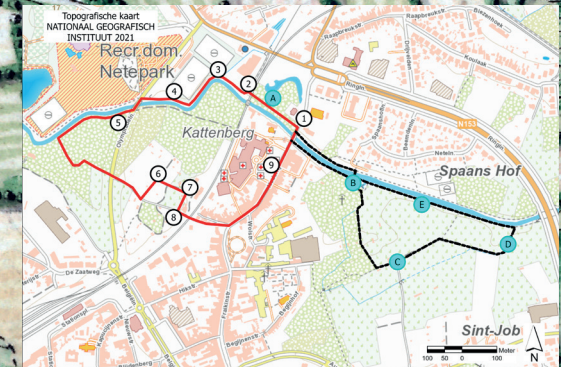
Universiteit Antwerpen  
CSG | Centrum voor  
Stadsgeschiedenis



### infoborden wandelroute

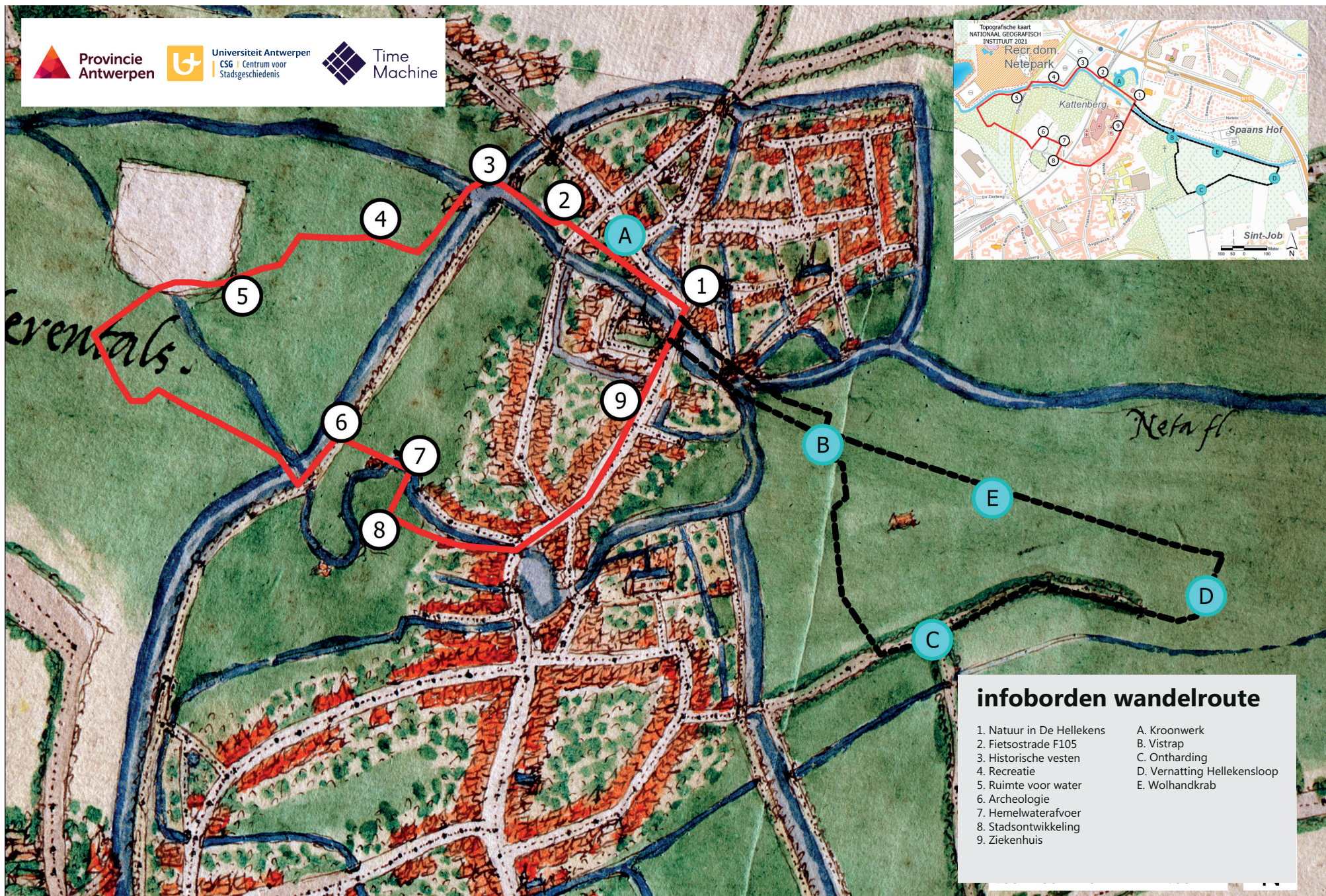
- |                           |                             |
|---------------------------|-----------------------------|
| 1. Natuur in De Hellekens | A. Kroonwerk                |
| 2. Fietsstrade F105       | B. Vistrap                  |
| 3. Historische vesten     | C. Ontharding               |
| 4. Recreatie              | D. Vernatting Hellekensloop |
| 5. Ruimte voor water      | E. Wolhandkrab              |
| 6. Archeologie            |                             |
| 7. Hemelwaterafvoer       |                             |
| 8. Stadsontwikkeling      |                             |
| 9. Ziekenhuis             |                             |

Topografische kaart van Herentals (1904) - Nationaal Geografisch Instituut- © NGI - Topografische kaart van België op schaal 1:20000



**infoborden wandelroute**

- |                           |                             |
|---------------------------|-----------------------------|
| 1. Natuur in De Hellekens | A. Kroonwerk                |
| 2. Fietsstrade F105       | B. Vistrap                  |
| 3. Historische vesten     | C. Ontharding               |
| 4. Recreatie              | D. Vernatting Hellekensloop |
| 5. Ruimte voor water      | E. Wolhandkrab              |
| 6. Archeologie            |                             |
| 7. Hemelwaterafvoer       |                             |
| 8. Stadsontwikkeling      |                             |
| 9. Ziekenhuis             |                             |



**infoborden wandelroute**

1. Natuur in De Hellekens	A. Kroonwerk
2. Fietsstrade F105	B. Vistrap
3. Historische vesten	C. Ontharding
4. Recreatie	D. Vernetting Hellekensloop
5. Ruimte voor water	E. Wolhandkrab
6. Archeologie	
7. Hemelwaterafvoer	
8. Stadsontwikkeling	
9. Ziekenhuis	

Kaart van Herentals (1550-1565) van Jacob Van Deventer - © KBR - Kaarten en plannen - Ms. 22.090 (38)